CONSIGLIO NAZIONALE DEI PERITI INDUSTRIALI E DEI PERITI INDUSTRIALI LAUREATI

PRESSO IL MINISTERO DELLA GIUSTIZIA

00187 Roma – Via di San Basilio, 72 – Tel. +39 06 420084 – Fax +39 06 420084.44/45 – www.cnpi.it – cnpi@cnpi.it – C.F. 80191430588

Roma, 18 gennaio 2013 *Prot. 248/GJ/dr* *Circolare n° 2/2013*

Ai Signori Presidenti Collegi dei Periti Industriali e dei Periti Industriali Laureati
Ai Signori Consiglieri Nazionali
Al Signor Presidente EPPI
Al Signor Presidente EURETA
Alle Organizzazioni sindacali di categoria

Oggetto: Direzione Centrale Catasto Terreni - manutenzione al Pregeo 10 - APAG.

Vi informiamo che, a seguito della riunione del 16 gennaio 2013 organizzata dall'Agenzia delle Entrate - Direzione Centrale Catasto e Cartografia, in merito all'approvazione Automatica degli atti di aggiornamento del Catasto Terreni (Pregeo 10), sono state apportate in via sperimentale alcune modifiche alla procedura Pregeo 10 - APAG.

Per Vostra opportuna conoscenza alleghiamo le slides relative ad alcuni interventi di manutenzione sulla procedura che unitamente a snellimenti e miglioramenti costituirà il contenuto della nuova versione del Pregeo 10 - APAG, che dovrebbe essere consegnata alla Categorie professionali nel mese di marzo 2013 (prima della sua definitiva pubblicazione sul sito dell'Agenzia).

Cordiali saluti.

IL CONSIGLIERE SEGRETARIO
(Antonio Perra)

IL PRESIDENTE
(Giuseppe Jogna)

Allegato: c.s.

Territorio

Illustrazione delle novità sulla nuova versione di Pregeo 10.51 - APAG

Roma, 16 Gennaio 2013

Direzione centrale Catasto e Cartografia
Area Servizi cartografici
Ufficio Sistemi cartografici e metodologie operative

NUOVE FUNZIONALITA'

1. Rimossa la scelta della zona qualificativa delle tolleranza tra le mutue distanze dei Punti Fiduciali per gli di atti di aggiornamento di scarsa rilevanza cartografica e per quelli confermativi.

Rimossa la scelta della zona qualificativa delle tolleranza

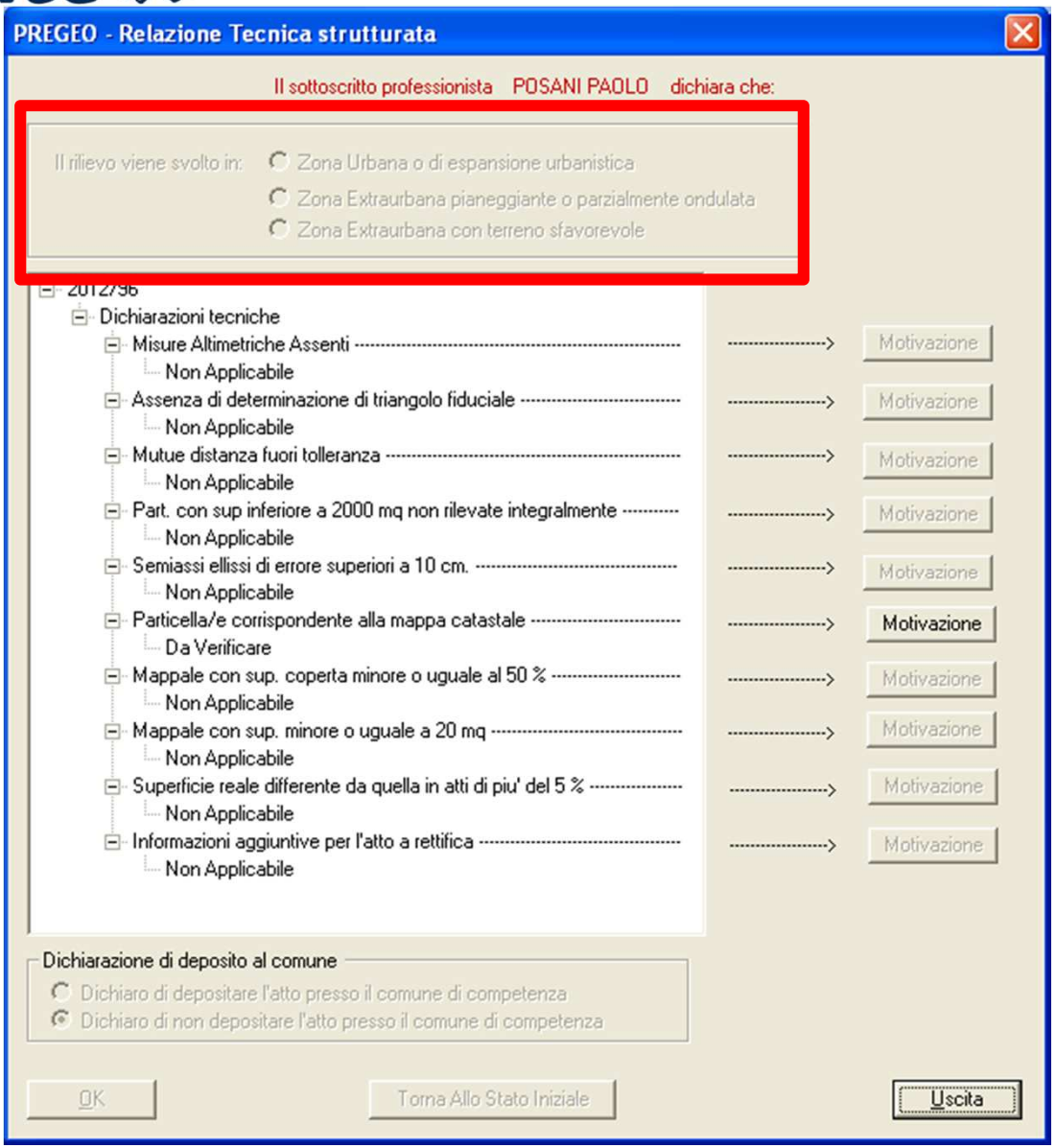

2. Modificata la causale nella riga 9 del libretto per la tipologia 19 da "– TM – TIPO A RETTIFICA –" a "- TIPO A RETTIFICA –".

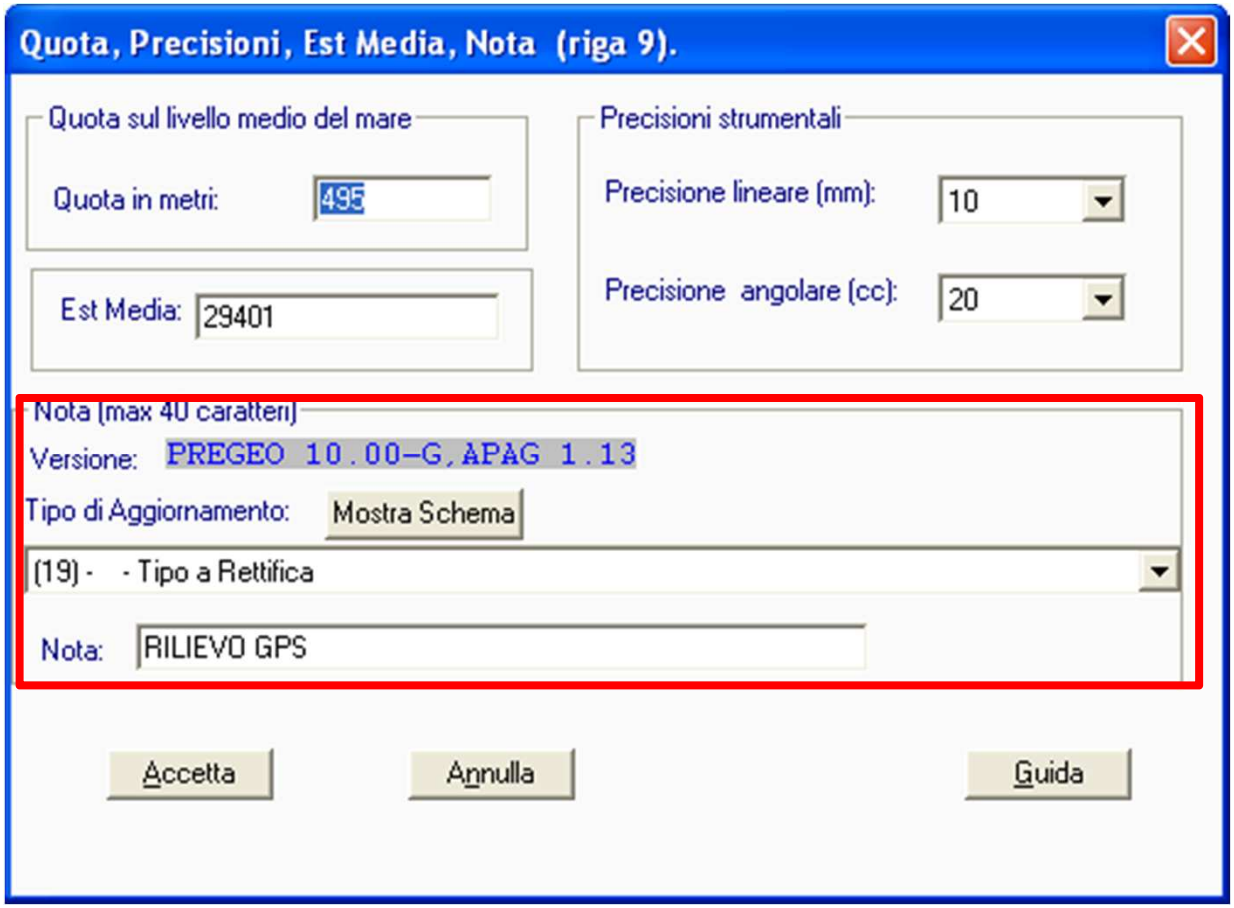

3. Visibilità delle variazione dei testi effettuate dalla proposta di aggiornamento sull'estratto di mappa dematerializzato.Le modifiche effettuate vengono recepite in banca dati cartografica dalla procedura di aggiornamento limitatamente ai soli testi che intersecano le particelle interessate e non a tutti quelli ricadenti nell'area di estratto rilasciato. Inoltre la grafica Pregeo consente la visualizzazione dei simboli "<>" relativi a particelle contenenti fabbricati sconosciuti al catasto e quelli relativi alle particelle interrate "(nnn)".

Visibilità delle variazione dei testi

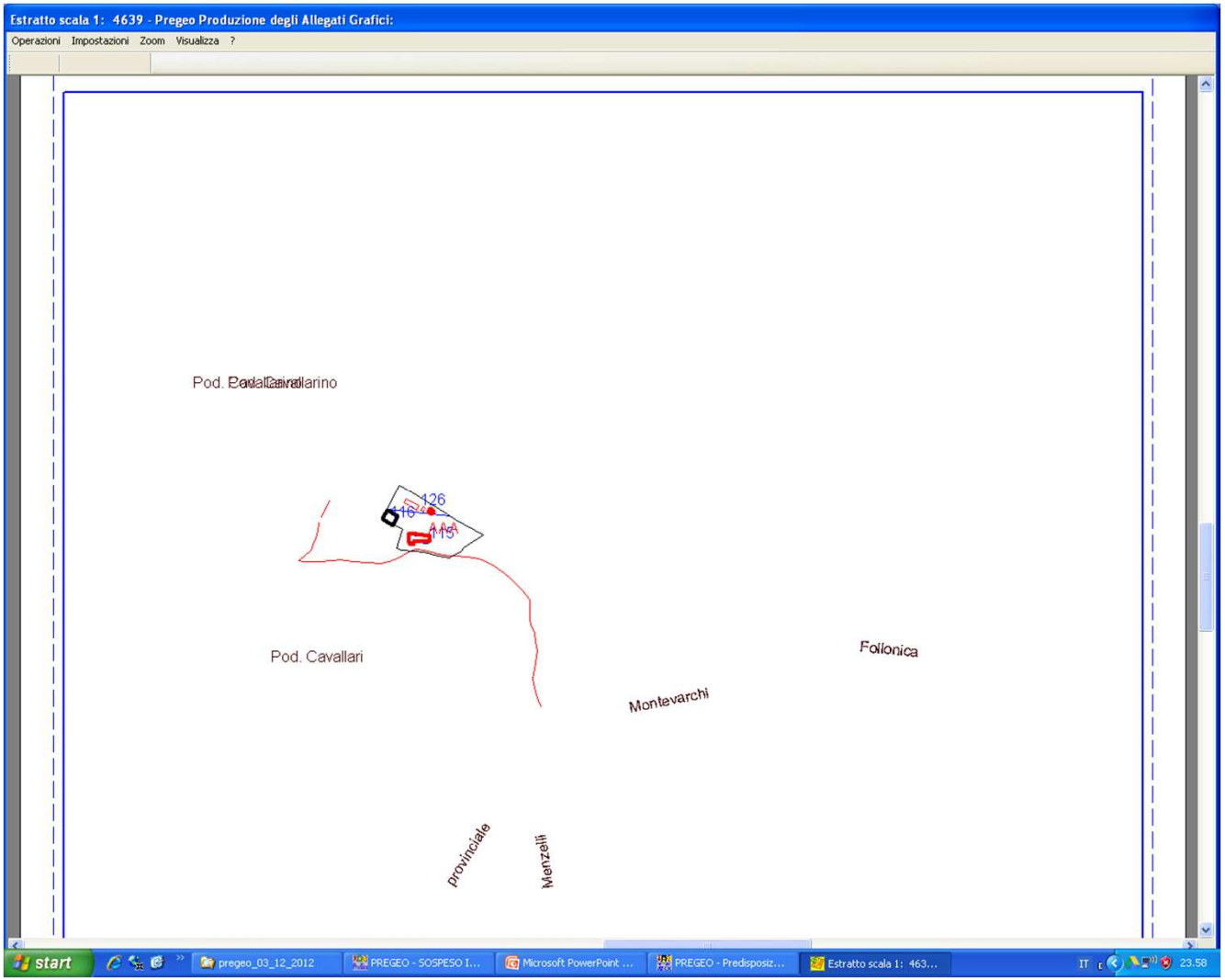

4. E' consentita l'introduzione dei PF, qualora presenti nel libretto, nella maschera di acquisizione delle poligonali topografiche.

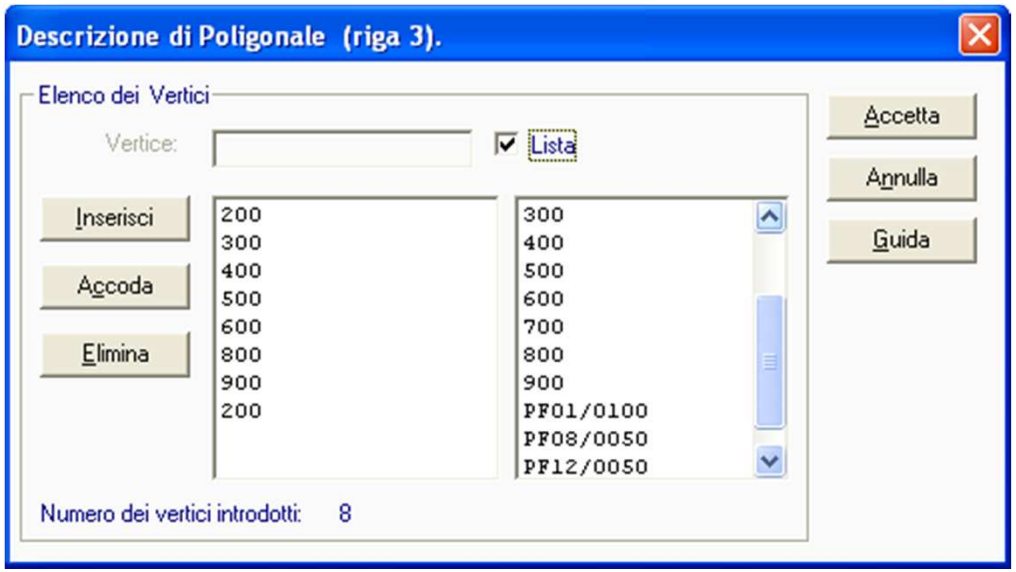

5. E' obbligatoria la dichiarazione che esiste la lettera di incarico in assenza delle firme di tutti gli aventi diritto sulle particelle oggetto di aggiornamento.

Obbligatoria la dichiarazione che esiste la lettera d'incarico quando manca uno degli aventi diritto alla firma

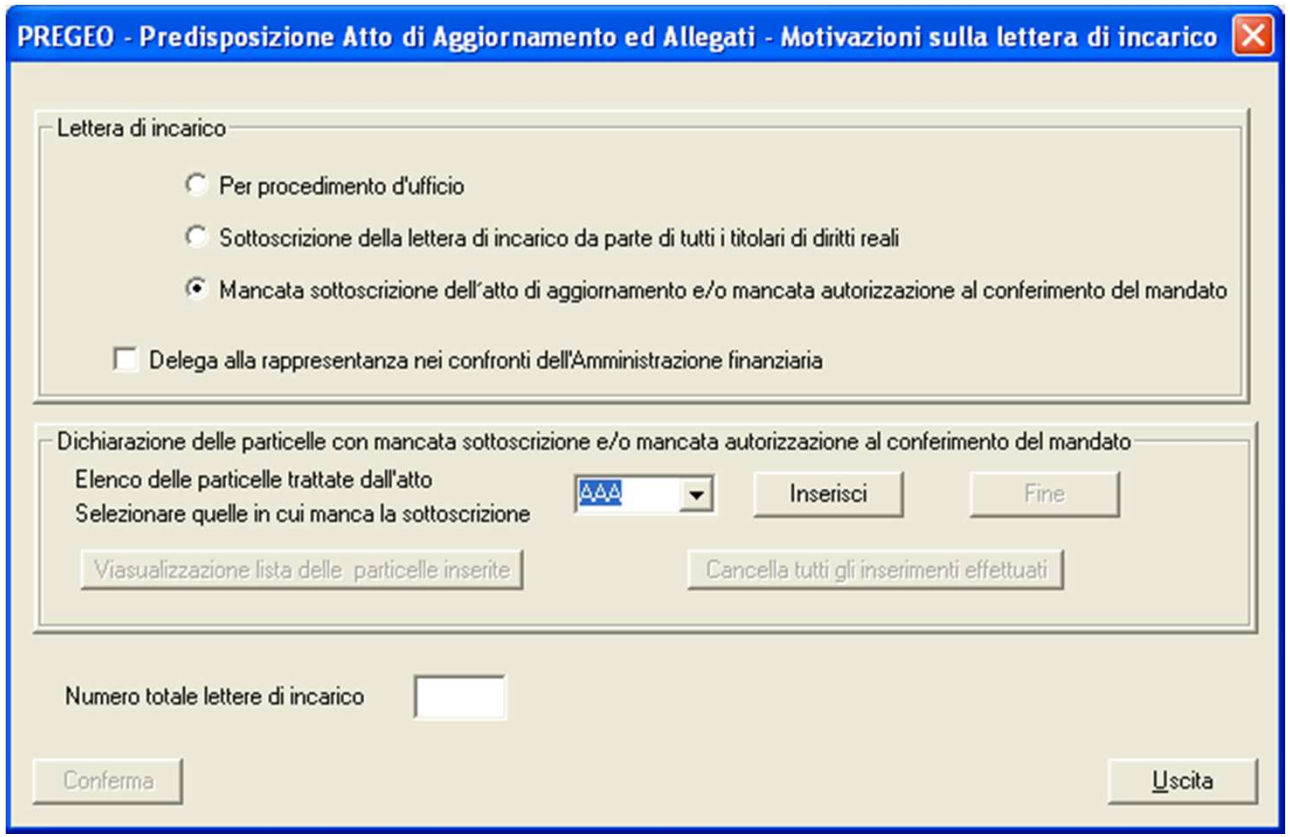

6. Il campo Codice Fiscale nella maschera di immissione dei dati anagrafici del tecnico redattore deve essere re-immesso qualora venga modificato uno degli altri dati anagrafici del tecnico.

7. Completato il controllo sulle stazioni isolate dalle poligonali.

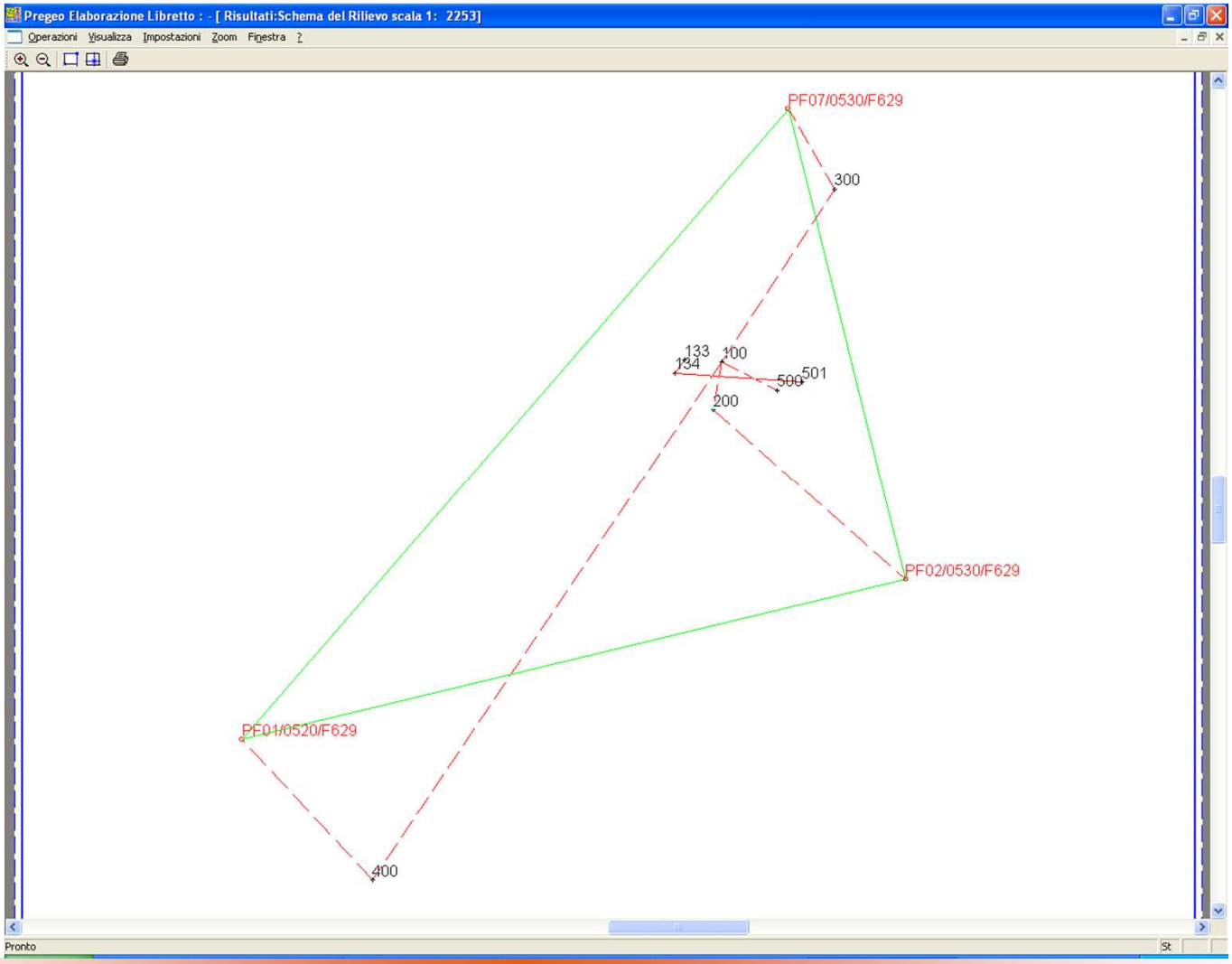

8. E' consentita la trattazione di più particelle intere originali nella tipologia 20

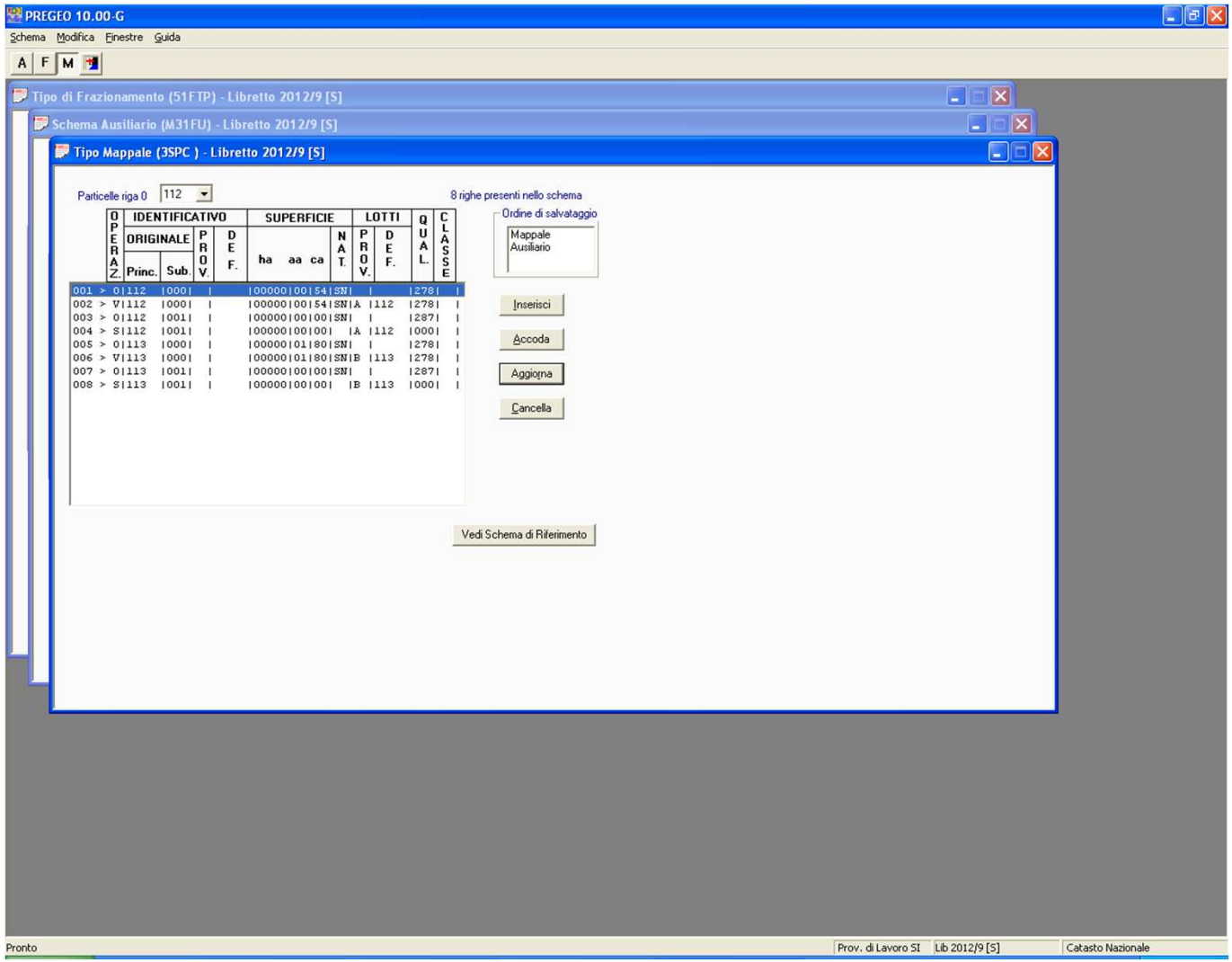

8. Inserimento delle particelle con firme mancanti sull'atto dematerializzato

96_info_cens.pdf - Adobe Reader

File Modifica Vista Documento Strumenti Finestra ?

Il documento viene visualizzato in modalità PDF/A.

TIPO MAPPALE

Atto di Aggiornamento

Informazioni censuarie

Ufficio provinciale di: SIENA
Protocollo n:
Data :
Codice file PREGEO: 892.759

Dati generali del tipo

Comune:	TORRITA DI SIENA	Sez. Censuaria:	
Foglio:	0510	Particelle:	12
Tecnico:	POSANI PAOLO	Qualifica:	INGEGNERE
Provincia:	FIRENZE	N. iscrizione:	DIPENDENTE PUBBLICO

Modello censuario

Mappale

Operazione	Identificativo						Superficie				Dati Censuari		Lotti	
	Sezione	Foglio	Originale		Provvisorio	Proposto	m²			Natura	Qualità	Classe	Provvisorio	Proposto
			principale	sub			ha	a	ca					
O		0510	12	000			00000	23	60	SN	279			
S		0510	12	000			00000	00	00		000			
C		0510		000	a	AAA	00000	23	60	SN	282			

Atto di aggiornamento non conforme all'art. 1, comma 8, del decreto ministeriale n. 701/1994 per le particelle:
AAA

Informazioni Complementari

Implementato il nuovo Logo. (Agenzia delle Entrate)

Ufficio provinciale di: SIENA
Protocollo n:
Data :
Codice file PREGEO: 10.260.839

TIPO MAPPALE
Atto di Aggiornamento
Informazioni Generali

Particelle

Comune:	CASTELLINA IN CHIANTI	Sez. Censuaria:	
Foglio:	0280	Particelle:	115,116,126

Firma delle parti o loro delegati

Il/I sottoscritto/i dichiara/no di essere a conoscenza del contenuto del presente atto di aggiornamento

VILIGIARDI, GIANFRANCO, CASTELLINA IN CHIANTI, 07/02/1963
VLGGFR63B07C172R

Firma _____

BISTI FABRIZIO MONTEPULCIANO 09/01/1959 BSTFRZ59A09F592Q

Tecnico redattore

Tecnico:	BUCCIARELLI FABIOLA	Qualifica:	GEOMETRA
Provincia:	SIENA	N. iscrizione:	1193
Cod. Fisc.:	BSTFRZ59A09F592Q		

luogo e data _____ *timbro e firma* _____

CONTROLLI

- Sul Modello Censuario del Tipo Particellare si consente di utilizzare solo lo schema ausiliario con operazioni O e V e solo superfici reali.

- Modificato il controllo per la predisposizione degli atti di aggiornamento nella modalità di catasto tavolare. (non più subordinato alle provincie di Gorizia e Trieste, esteso su Udine e Belluno)